Die Maste 92-1 und 92-2 werden wegen Neubau Planum im Bauwerksbereich bauzeitlich mit Richtstützen PERI senkrecht und parallel zum Gleis gesichert.

Kettenwerke verschwenken
dazu Ausleger von den Masten
91-29; 91-30 und 92-1; 92-2
bauzeitlich zur Seite klappen und sichern.

Fahrschienenausbau
von km 92,006 bis
km 92,043
(beide Gleise)

bztl. Ersatzrückleitung
1 x (N)A(ST)YY-O 1x110 ALMGST
je Fahrschiene

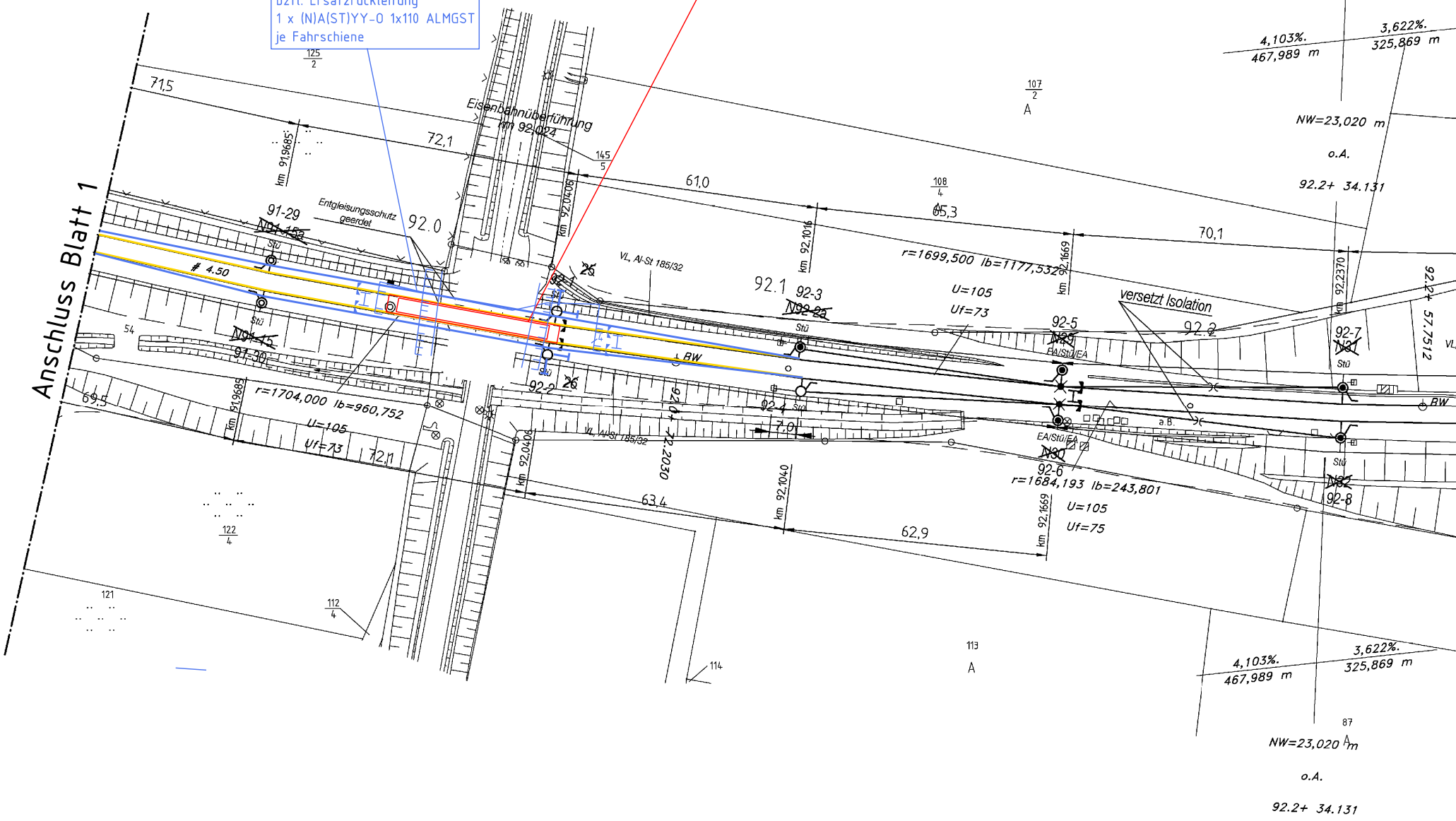

Anschluss Blatt 1
125
2
71,5
72,1
km 91,9685
91-29
~~N91-15a~~
Stü
Entgleisungsschutz geerdet
92.0
# 4.50
Stü
~~N91-15~~
91-30
54
69,5
km 91,9685
r=1704,000 lb=960,752
U=105
Uf=73
72,1
Eisenbahnüberführung km 92,024
145
5
km 92,0406
61,0
92-1
~~25~~
Stü
VL, Al-St 185/32
92.1
92-3
~~N92-2a~~
Stü
BW
92-2
~~26~~
Stü
92.0 + 72.2030
92-4
Stü
7,0
VL, Al-St 185/32
km 92,0406
63,4
km 92,1040
62,9
km 92,1016
108
4
65,3
r=1699,500 lb=1177,532
U=105
Uf=73
km 92,1669
70,1
107
2
A
92-5
~~N29~~
EA/Stü/EA
versetzt Isolation
92.2
EA/Stü/EA
~~N30~~
92-6
r=1684,193 lb=243,801
U=105
Uf=75
km 92,1669
a.B.
4,103‰
467,989 m
3,622‰
325,869 m
NW=23,020 m
o.A.
92.2+ 34.131
km 92,2370
92.2+ 57.7512
92-7
~~N31~~
Stü
Stü
~~N32~~
92-8
BW
VL
122
4
121
112
4
114
113
A
4,103‰
467,989 m
3,622‰
325,869 m
87
A
NW=23,020 m
o.A.
92.2+ 34.131

17.10.2025
10:50:51

V:\25119\5-AP\OL\01_Ebsl\AP_Ebsl_Kronskamp BZ.dgn
BL 02

Landkreis Güstrow

Gemeinde Laage, Stadt

Gemarkung Kronskamp

13 1863

Flur 1

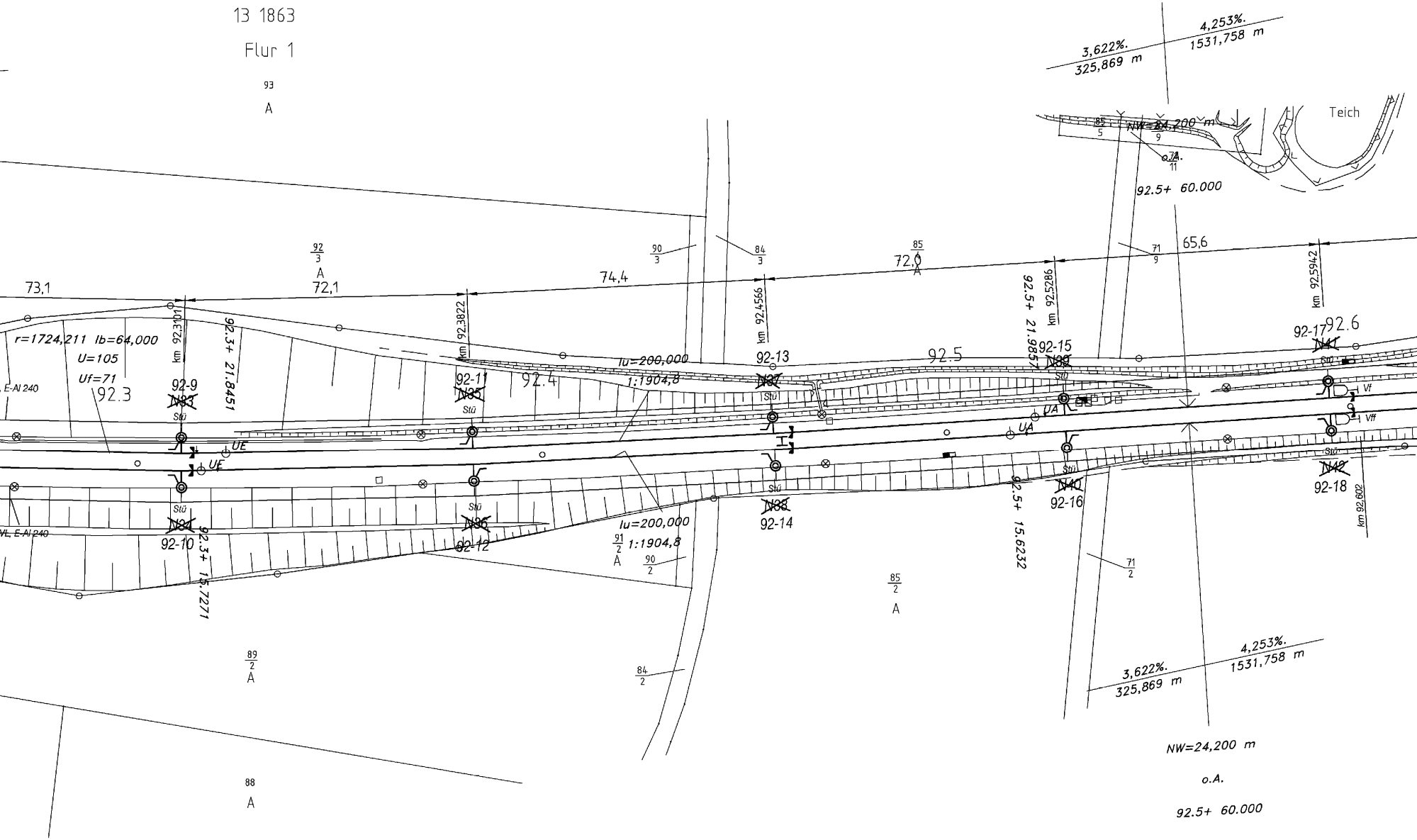
93
A
3,622%.
325,869 m
4,253%.
1531,758 m
Teich
NW=24,200 m
o.A.
92.5+ 60.000
85
5
9
71
11
92
3
A
90
3
84
3
85
4
A
71
9
73,1
72,1
74,4
72,0
65,6
km 92,3101
km 92,3822
km 92,4566
km 92,5286
km 92,5942
km 92,602
92.3+ 21.8451
92.3+ 15.7271
92.5+ 21.9857
92.5+ 15.6232
r=1724,211 lb=64,000
U=105
Uf=71
E-Al 240
VL, E-Al 240
92.3
92.4
92.5
92.6
92-9
~~N33~~
92-10
~~N34~~
92-11
~~N35~~
92-12
~~N36~~
92-13
~~N37~~
92-14
~~N38~~
92-15
~~N39~~
92-16
~~N40~~
92-17
~~N41~~
92-18
~~N42~~
Stü
UE
UA
Vf
Vff
lu=200,000
1:1904,8
91
2
A
90
2
85
2
A
71
2
89
2
A
84
2
88
A

Mastsymbole:

⊠	Winkelmaste nach DR-M
⊠	Flachmaste nach DR-M
○ DR-M	Betonmaste nach DR-M
●	Winkelmaste nach Ebs
○	Flachmaste nach Ebs
◎ ◉	Betonmaste nach Ebs

Bemerkungen:

Fahrleitungsbauart: Re200
FH = 5,50m
SH = 1,80m

Erdung:

Die Erdung erfolgt unter Beachtung der Ril 997, Modulgruppe 02.
Erdungsmaterial NYY-0 50Cu

Legende

Schwarz = Bestand
Rot = Neubau
Gelb = Rückbau
Blau = bauzeitlicher Zustand

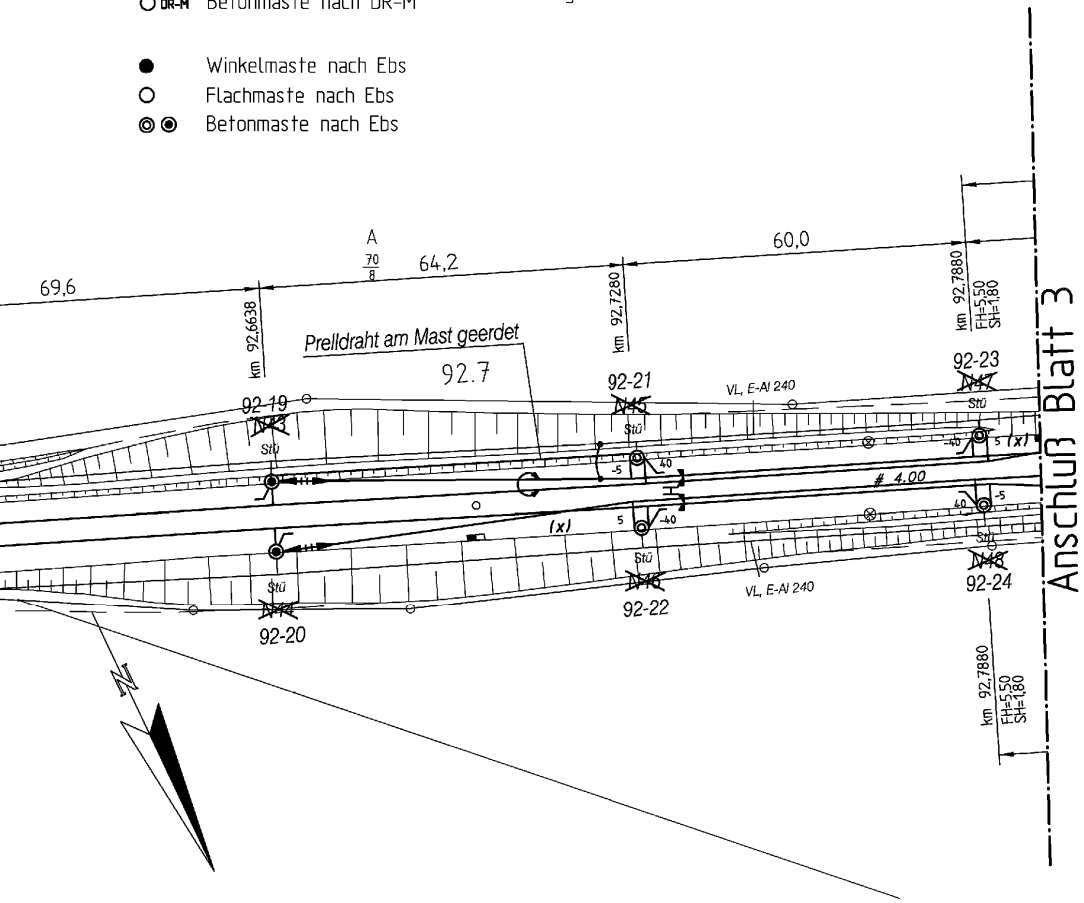

69,6
A
70
8
64,2
60,0
km 92,6638
km 92,7280
km 92,7880
FH=5,50
SH=1,80
Prelldraht am Mast geerdet
92.7
92-19
N43
Stü
92-21
N45
Stü
VL, E-Al 240
92-23
N47
Stü
(x)
# 4,00
92-20
N44
Stü
92-22
N46
Stü
VL, E-Al 240
92-24
N48
Stü
km 92,7880
FH=5,50
SH=1,80
Anschluß Blatt 3
N

Das Kataster wurde aus Reichsbahnplänen digitalisiert und ist zur Maßentnahme nicht geeignet.

Index	Änderungen bzw. Ergänzungen	Name:	Datum:
1	Revision Ertüchtigung Damm bei Laage; Bezeichnung Blattanschluss geändert.	Müller / RPS	13.11.2023

Prüfvermerke

weitere Prüfergebnisse bzw. Zustimmungen von Dritten o. ähnl.

fachtechn. bzw. bautechn. Prüfung
Prüfbericht-Nr.: 43a/2006
DB ProjektBau GmbH
gez. i.A. Lewerenz
12.06.2006

Prüfbericht-Nr.: 0450/06/47
DB ProjektBau GmbH
gez. i.A. Schulz
12.04.2006

Prüfbericht-Nr.: 0451/06/47
DB Projektbau GmbH
gez. i.A. Schulz
gez. i.A. Czauderna
06.06.2006

Die Übereinstimmung der Zeichnung mit der Ausführung bestätigt:

Für den Auftragnehmer: *Laage, 21.08.2007 i.A. Galle, BBRail Gr*
Ort, Datum, Unterschrift

Für die DB ProjektBau *Laage, 21.08.2007 i.A. Schwigon*
Ort, Datum, Unterschrift

Eisenbahn-Bundesamt
AZ: 57376 Shg 3169752
EBA, Außenstelle Hamburg-Schwerin
gez. i.A. Flindt
13.07.2006

Gleichstellung mit dem Prüfexemplar wird bescheinigt

Ort, Datum, Unterschrift

Lageskizze

2733037900

Zur Vorlage beim EBA freigegeben:
DB Projektbau GmbH
gez. i.A. Kluck
Schwerin, 16.06.2006
Ort, Datum, Unterschrift

zur Ausführung genehmigt
Ort, Datum, Unterschrift

Auftragnehmer: (im Namen und für Rechnung des Bauherren)

DB Infrastruktur
Projektbau
DB ProjektBau GmbH
Niederlassung Ost
PZ Berlin Nord

DB
Caroline-Michaelis-Str. 5-11
D - 10115 Berlin
Tel: 29756-100 Fax: -118

Ort, Datum, Unterschrift

Planverfasser:

Balfour Beatty
Rail Power Systems
Pettenkoverstr. 4A 10247 Berlin
Tel:030/420808-61 Fax: -77

Ort, Datum, Unterschrift

Verkehrsplanung
Verkehrssicherung
Pettenkoferstr. 4A D-10247 Berlin
Tel. 030/420808-0 Fax 030/420808-20

gez. i.V. Behnke
25.02.2006
Ort, Datum, Unterschrift

Plan-Nr.: 2 von 15
Auftrag-Nr.: 615050088

	Datum	Name
gez.	25.02.2006	Mölle-Stenzel
bearb.	25.02.2006	Jurrack
gepr.	25.02.2006	Büschking

Planzeichen:
EBSL 04.6325-07.2002

Planart:
Blattgr.:
Ausgabe vom:
Einwirkungen (Lastmodelle):
Werkstoffe:

Bauherr:

DB Netz
Deutsche Bahn Gruppe

Bestandsplanung
- Oberleitungsanlage -

fr.Str. Laage-Kavelstorf
km 91,925 bis 92,8

Maßstab:
1:1000

Oberleitungslage- und Erdungsplan

Projekt:
Streckenertüchtigung Rostock - Berlin, Los 4
Strecke:
Lalendorf Ost - Kavelstorf (e)

Text				Text	Barcode
Strecke		Kilometer	Kennzahl		
6325	x		x		

mbH

Index:	Änderungen bzw. Ergänzungen	Name:	Datum:

Prüfvermerke

Die Übereinstimmung der Zeichnung mit der Ausführung bestätigt:

für den Auftragnehmer: ....

Ort, Datum, Name in Druckbuchstaben, Unterschrift

für die DB: ....

Ort, Datum, Name in Druckbuchstaben, Unterschrift

Interoperabilität geprüft (benannte Stelle), Name

....

Ort, Datum, Name in Druckbuchstaben, Unterschrift geprüft

Qualitätssicherung..

....

Ort, Datum, Name in Druckbuchstaben, Unterschrift geprüft

Eisenbahn-Bundesamt

Freigabe zur .... Prüfung:

....

Ort, Datum, Name in Druckbuchstaben, Unterschrift

Prüfingenieur:

Freigabe der Ausführungsunterlagen
☐ mit Regelungen durch den BVB

Freigabe-Nr: ....

Gilt nur für die Ausschreibung

....

Ort, Datum, Name in Druckbuchstaben, Unterschrift

gleichgestellt mit Prüfexemplaren geprüft/genehmigt

....

Ort, Datum, Name in Druckbuchstaben, Unterschrift

Genehmigung zur Bauausführung

....

Ort, Datum, Name in Druckbuchstaben, Unterschrift

Bauherr:

DB InfraGO

DB InfraGO AG
Anlagen- und
Instandhaltungsmanagement
Netz Schwerin I.IA-O-N-SWE
Wismarsche Str. 390
19055 Schwerin

....
Ort, Datum, Unterschrift

Projektleitung:

DB InfraGO

DB InfraGO AG
Infrastruktur Projekte Ost
Caroline-Michaelis-Straße 5-11
10115 Berlin

....
Ort, Datum, Unterschrift

Planung:

ARCADIS

Arcadis Mobility Germany GmbH
Rudower Chaussee 12 F
12489 Berlin

i.A. R. Nowak
Berlin, 30.09.2025
Ort, Datum, Unterschrift

Auftragnehmer:

GRASSL
BERATENDE
INGENIEURE
BAUWESEN

HERTZSTRASSE 20
13158 BERLIN
Tel. : 0 3 0 / 9 1 6 9 5 0 - 0
FAX : 0 3 0 / 9 1 6 9 5 0 1 1
email: berlin@grassl-ing.de

....
Ort, Datum, Unterschrift

Lageskizze (unmaßstäblich):


Neustrelitz
Laage (Meckl)
Kronskamp
Warnemünde
Strecke 6325
km 92,024

Projektnummer DB:
T.016084336

BIM-Datencodierung:

Planzeichen:
5.0.1.OL.BZ.001.0

Planart:
AUSFÜHRUNG

Höhen- und Koordinatensystem:
DB_REF mit DHHN92

Einwirkungen (Lastmodell):
LM71; SW2; a=1.00

Bauwerksnummer:
6|3|2|5|*|0|9|2|·|0|2|4|*| | | | | |

BW-Kennziffer:

Barcodenummer:

Entwurfsgeschwindigkeit:
160km/h

Strecke:
6325

Streckenabschnitt:
Neustrelitz - Warnemünde

Kilometer:
92,024

1 : 1000	Erstellt	09/2025	Nowak
	Geprüft	09/2025	Otte
LHP 5	Freigegeben		
		Datum	Name

Ersatzneubau EÜ Kronskamp

Oberleitungslage- und Erdungsplan, Bauzustand

fr. Str. Neustrelitz-Warnemünde

Strecke: 6325; km 91,925 - km 92,8

Ebsl 6325-01-01-02 0